

STRATEGICKÝ ROZVOJOVÝ DOKUMENT OBCE POČENICE-TETĚTICE 2020–2027



Dokument byl schválen zastupitelstvem obce
dne 23. 9. 2020 usnesením číslo 3

Zadavatel:
Obec Počenice-Tetětice
Počenice 74
768 33 Morkovice-Slížany
IČO: 00287601

Zpracovatel:
Bc. Jana Hlavinková
1. Máje 210/8
767 01 Kroměříž
IČO: 03407128

STRATEGICKÝ PLÁN

Strategický plán určuje směr rozvoje obce na léta 2020–2027 a je důležitou součástí příloh při žádosti o státní, krajské či evropské dotace.

Jde o klíčový dokument, podle kterého si zastupitelé naplánují střednědobý i dlouhodobý výhled rozpočtu a finanční prostředky na budoucí investice. Plán určuje priority na základě současného stavu majetku a infrastruktury a ekologického, kulturního, demografického a sociálního zázemí obce.

VIZE

Počenice-Tetětice se chtějí stát moderní obcí, která všem svým obyvatelům nabídne potřebné zázemí, které odpovídá životnímu stylu 21. století. Zásadní věcí je, že v obou místních částech částečně chybí základní vybavenost, jako jsou kvalitní chodníky, příjezdové komunikace, obecní majetek nesplňuje dnešní technické požadavky, v obci nejsou připravené pozemky pro individuální výstavbu a nedořešené majetkoprávní vztahy brání modernizaci sportovišť a stavbě cyklostezky. Velkou výhodou je, že v obci je čistíčka odpadních vod, základní a mateřská škola, funguje zde velký počet spolků, které dodržují tradice a starší i mladší generace by zde chtěly zůstat žít. Proto je podstatné, aby v obou místních částech byly podmínky vhodné pro život všech generací. V dnešní době pospolu žijí 4 generace. Babyboomers neboli poválečná generace jsou lidé narození v letech 1945–1967. Následuje generace X, která se narodila v letech 1968–1983 a jde o takzvané Husákovy děti. Za ní je generace Y, takzvaní mileniálové, narození v letech 1984–2005. Nejmladší je generace Z, která je narozená v rozmezí 2006–2015. Každá z generací vyrůstala v rozdílných podmínkách, technologickém pokroku, sociálních vztazích, režimu, každá z generací měla úplně jiné podmínky pro život a pro každou bylo standardem něco jiného. Zatímco poválečná generace vyrůstala v tom, že se stavěly dvougenerační domy, ve kterých spolu žili rodiče, prarodiče i děti, dnešní mileniálové si takové soužití dokáží těžko představit. Husákovy děti nesměly kvůli režimu například cestovat, studovat a jejich hlavním životním posláním bylo založit rodinu a pracovat celý

život v jednom zaměstnání. Generace narozené po roce 1989 žijí naprosto opačně. Proto je v dnešní době velmi důležité, aby se v obci vytvořily podmínky pro život všech generací. Pro dnešní mladé lidi je standardem mít vlastní bydlení, cestovat, trávit volný čas aktivně a rodiny zakládat až v případě, kdy mají zajištěné bydlení, zaměstnání a dostatečně si užijí možnosti, které dnešní doba nabízí. Zato poválečná generace chce dožít v obci, ve které celý život žila, nicméně lidé často zůstávají právě ve dvougeneračních domech sami. Nemají finanční prostředky k jejich opravám a často sotva zaplatí výdaje nutné pro život. Starší generace jsou zvyklé se scházet, mladší lidé jsou více individualisté. Pokud má obec zájem na tom, aby zde mohly žít pohromadě všechny čtyři generace, musí být schopna nabídnout všem podmínky pro jejich život. Je tedy důležité mít stavební pozemky vhodné k individuální výstavbě, aby mladí neodcházeli žít jinam. Bez nich by vesnice rychle stárla, nebyla by naplněná škola a školka a upadla by část společenského života. Starší generace naopak potřebuje komunitní dům pro seniory, kde by mohla důstojně dožít s takovými životními náklady, které jsou schopni ze starobního důchodu ufinancovat. Také trávení volného času je u různých generací jiné. Zatímco nejmladší generace žije online, lidé středního věku se věnují cestování, sportu a chtějí nasbírat co nejvíce zážitků, starší lidé se zase rádi setkávají u společných akcí, kde si popovídají, zazpívají a zavzpomínají. Proto je důležité mít pro všechny generace volnočasové vyžití. Obec tak počítá s modernizací dětských hřišť, sportovišť, starých obecních budov, výstavbou cyklostezky, opravou komunikací a vybudováním zázemí pro obecní techniku.

Důležité je také spojení obou místních částí, které jsou od sebe vzdálené cca 1 kilometr. Obyvatelé obou částí se pešky bezpečně nedostanou do té druhé. Proto je velmi důležité obě části spojit cyklostezkou, aby lidé mohli bezpečně přejít. Modernizovaná sportoviště a prvky na dětských hřištích zase zajistí atraktivní trávení volného času pro mladé lidi. Stavební pozemky jsou nezbytné proto, aby měli mladí kde bydlet a chtěli ve vesnici zůstat stejně tak jako senioři, pro které je potřeba zřídit domov pro seniory.

Níže uvedenými projekty se Počenice-Tetětice chtějí stát místem pro příjemný život pro všechny generace.

STATISTICKÉ ÚDAJE:

název:	Obec Počenicе-Tetětice
datum vzniku:	1. 7. 1973
kraj:	Zlínský
okres:	Kroměříž
ORP:	Kroměříž
první písemná zmínka:	rok 1283
sídlo:	Počenicе 74, 768 33 Morkovice-Slížany
IČO:	00287601
počet místních částí:	2
druh účetní jednotky:	obec
poddruh účetní jednotky:	obecní úřad bez rozšířené působnosti
státní správa:	obec nevykonává státní správu
počet obyvatel k 1. 1. 2020:	716
rozloha katastrálního území:	8,53 km ²
číslo územní statistické jednotky (NUTS):	CZ0721 588865

INFRASTRUKTURA A OBČANSKÁ VYBAVENOST:

- kanalizace a čistička odpadních vod
- plynofikace
- vodovod
- mateřská škola
- základní škola
- dvě knihovny
- obchod s potravinami
- fotbalové hřiště se zázemím pro hráče a diváky
- dvě multifunkční hřiště
- hřbitov
- chodníky
- místní komunikace
- rybník
- hospoda
- kostel svatého Bartoloměje
- veřejné prostranství se zázemím pro pořádání kulturních akcí
- hasičská zbrojnice
- dvě dětská hřiště
- víceúčelové zařízení v Tetětících
- kaple Andělů strážných v Tetětících
- víceúčelové zařízení v Počenicích včetně tělocvičny

POLOHA A DOSTUPNOST

Počenicе-Tetětice leží 15 kilometrů na západ od Města Kroměříž. Obec je tvořena dvěma místními částmi Počenicemi a Tetětice, které jsou od sebe vzdálené necelý kilometr. 8 kilometrů od obce se nachází nájezd na dálnici D1 – Mořice (exit 244). Dostupnost obce je dobrá, prochází jí silnice II. třídy číslo 428. Nevýhodou obce je její poloha. Počenicе-Tetětice leží na Morkovsku, v oblasti, která patří k nejvíce znevýhodněným ve Zlínském kraji. To znamená, že například oproti Slovácku zde mají lidé horší podmínky pro život, neexistuje tady cestovní ruch, za atraktivními pracovními příležitostmi dojíždějí lidé do Brna, Zlína i jiných měst a není tady široká dostupnost kvalitních služeb.

STRUČNÁ HISTORIE OBCE

Území bylo osídlené už v mladší době kamenné, což dokládají nálezy šňůrové keramiky. První písemná zmínka pochází z roku 1283. Ve středověku vlastnilo počenicé panství několik majitelů. V 16. století zde stály dvě tvrze, jejichž pozůstatky se do dnešní doby nedochovaly. Protože bylo panství rozděleno, byly v Počenicích dva kostely. Kostel svatého Gotharda zanikl během třicetileté války, kostel svatého Petra stál na místě dnešního kostela svatého Bartoloměje.

Tetětice byly v roce 1358 velkým samostatným statkem. Název je odvozen od jména Tetek a patřily k nezamyslickému panství. V roce 1960 došlo ke sloučení obou částí v jednu obec.

VEDENÍ OBCE

Úřad je tvořen devíti zastupiteli, z nichž jeden je pověřen vedením obce (uvolněný starosta) a jeden je jeho zástupce (místostarosta).

OBYVATELSTVO

Počenicím-Teteticím za posledních 15 let mírně klesá počet obyvatel. Ten je určován tím, že přirozený úbytek obyvatel je vyšší, než přirozený přírůstek. Není to tak, že by se obec vylidňovala kvůli stěhování obyvatel. Nicméně Morkovsko patří k jedné z nejohroženějších oblastí ve Zlínském kraji, co se týká kvality života, nezaměstnanosti, cestovního ruchu a atraktivity pro život obyvatel. Jeden z faktorů, který má vliv na úbytek populace je, že mladí lidé odcházejí studovat do velkých měst a část z nich tady najde atraktivní pracovní příležitost. Také platové podmínky jsou ve Zlínském kraji jedny z nejnižších v republice a bezprostřední okolí nenabízí vysoce kvalifikované či na dovednosti specifické pracovní nabídky. I když dálnice D1 umožňuje lidem pohodlně dojíždět za finančně zajímavou prací větší vzdálenosti, ne každý je schopný a ochotný cestovat do zaměstnání desítky kilometrů. V obecné rovině porodnost taktéž není vysoká a naopak každoročně přibývá starobních

důchodců. To je trend nejen celé republiky a i celé střední Evropy. Jednou z možností, jak zpomalit úbytek obyvatel je nabídnout mladým lidem pozemky vhodné ke stavbě individuálního bydlení, udržet v obci základní školu a školku a také rozšiřovat možnosti aktivního trávení volného času. Stejně tak je důležité nabídnout seniorům možnost dožít v obci důstojné stáří.

OBECNÍ ROZPOČET

Obec hospodář s rozpočtem cca 9 milionů korun. Hlavní příjmy obecního rozpočtu tvoří peníze z rozpočtového určení daní podle zákona 243/2000 Sb. a výběr místních a správních poplatků. Další příjmy mohou například plynout z prodeje pozemků určených pro individuální bydlení či půjčky od bank a dotace. Výdaje jsou provozní, kapitálové a investiční. Výdaje mohou být financovány z vlastních zdrojů (tedy obecního rozpočtu), z dotací, či z bankovních půjček.

2005	2006	2007	2008	2009	2010	2011	2012	2013	2014	2015	2016	2017	2018	2019
791	782	784	774	767	767	747	752	735	719	704	689	693	697	699

zdroj: www.obyvateleceska.cz

Počet obyvatel celkem	v tom podle pohlaví		v tom ve věku (let)			Průměrný věk	
	muži	ženy	0–14	15–64	65 a více		
707	347	360	97	466	144	43,4	31. 12. 2019
767	372	395	105	558	104	40,2	31. 12. 2009
819	397	422	144	564	111	37,6	31. 12. 2000
828	–	–	–	–	–	35,5	31. 12. 1995
779	–	–	–	–	–	35,4	31. 12. 1991

VĚKOVÉ SLOŽENÍ OBYVATEL POČENIC-TETĚTIC

pohlaví	stav k 31. 12. 2018	věková skupina			průměrný věk	index stáří (65+/0-14)
		0-14	15-64	65+		
Muži	343	49	234	60	42,3	122,4
Ženy	356	53	220	83	43,8	156,6
Obě pohlaví	699	102	454	143	43,1	140,2

POČET DOKONČENÝCH BYTŮ

rok	2008	2009	2010	2011	2012	2013	2014	2015	2016	2017	2018	2019
Počenice-Tetětice	-	-	1	1	2	-	-	-	-	2	-	1

Počet domovů pro seniory v ORP Kroměříž: 7

Počet míst v domově pro seniory v ORP Kroměříž k 31. 12. 2018: 470

VÝVOJ NEZAMĚSTNANOSTI

rok	nezaměstnaní v %
2019	3,52
2018	4,8
2017	6,9
2016	8,86
2015	7,92
2014	9,41
2010	7,58
2005	10,55

INSTITUTE

Základní a mateřská škola

Budova základní školy je v Počenicích, odloučené pracoviště mateřské školy je v Teteticích. Základní škola má 1. stupeň, to znamená od 1. do 5. třídy, patří k ní i družina. Školka i škola jsou důležitou součástí života obce, děti vyrůstají v prostředí, které velmi dobře znají, a tím, že navštěvují zařízení v jejich rodné vesnici, získávají k ní silnější vztah. Vytvoří si vztahy se svými vrstevníky, a tím už je pro ně snadnější se v pozdějším věku zapojit do společenského života v obci. To, jestli je v obci školka, nebo ne, je velmi důležitým faktorem lidí při rozhodování, zda budou v obci žít a kam budou jezdit za prací.

Dvě knihovny

Knihovny v obou místních částech fungují pro dětské i dospělé čtenáře.

OBČANSKÁ VYBAVENOST

Víceúčelové zařízení (VÚTZ) Počenice, č. p. 183

Víceúčelové zařízení poskytuje spolkům i obci zázemí. Prostory stavěné v „akci Z“ disponují velkým sálem, který slouží jako taneční parket i jako tělocvična. Konají se tady proto plesy, besedy, koncerty, ale i sportovní utkání. Budova je kulturním centrem v obci.

„Učitelák“ Tetětice č. p. 74

V Teteticích mají obyvatelé k dispozici obecní budovu, které se říká „Učitelák.“ Za budovou je dětské hřiště a místní objekt využívají zejména při rodinných oslavách a spolkových sešlostech. Dům je jediným obecním prostorem v této místní části, který mohou občané a spolky využívat.

Obecní úřad Počenice, č. p. 74

V 2. nadzemním podlaží se nachází kanceláře úřadu, zasedací místnost a knihovna. V 1. nadzemním podlaží je sál pro cca 60 lidí včetně kuchyňky

a sociálního zázemí, který si mohou obyvatelé obce pronajmout k soukromým oslavám. Prostory využívají i obecní spolky a úřad při větších zasedáních.

„Ořecháč“ Počenice p. č. 529/1, 1880

Jedná se o obecní areál, ve kterém je taneční kolo, kryté pódium, kryté posezení i vnitřní prostory včetně kuchyňky, výdejního pultu a sociálního zázemí. Obec areál využívá od jara do podzimu při venkovních akcích. Koná se tady například dětský den, rozloučení s prázdninami či koncerty.

Kostel svatého Bartoloměje p. č. 299

V letech 1764–68 byl na místě kostela svatého Petra postaven kostel svatého Bartoloměje. Na hřbitově u kostela se v minulosti pohřbívalo, dnes už se pohřebiště nevyužívá. Kostel slouží jako místo shromáždění římskokatolických věřících, využívá se i při slavnostních příležitostech a oslavách obce. Spadá pod ratajskou farnost.

Fotbalové hřiště p. č. 1328

Fotbal má v Počenicích-Teteticích velkou tradici, lidé se v hojném počtu pravidelně scházejí při domácích utkáních a hřiště slouží jako sportovní zázemí v obci. Fotbal má i společenskou úlohu, scházejí se zde lidé stejného zájmu a rádi diskutují nejen o vývoji utkání.

SPOLKY

Sbor dobrovolných hasičů Počenice

Sbor dobrovolných hasičů Tetětice

Český svaz žen, základní organizace Počenice

Klub českých turistů, základní organizace Počenice

Klub stolního tenisu Počenice, z. s.

Tělovýchovná jednota Počenice-Tetětice

SFK Kozel Počenice

Myslivecký spolek Lipina

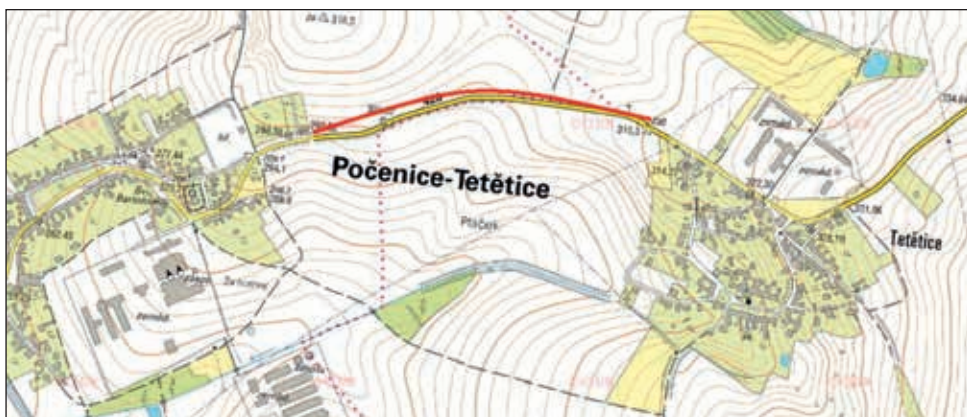
SWOT ANALÝZA

S (strengths) **W** (weaknesses) **O** (opportunities) **T** (threats) **analýza** je jednou z důležitých strategických metod, díky které obec přesně ví, jaké jsou

silné a slabé stránky vnitřního prostředí a také příležitosti a hrozby vnějšího prostředí. Jedná se o systém řízení obecních plánů, investic, změn a rozvoje. SWOT analýza hodnotí stávající situaci obce, její přednosti a nedostatky a zároveň současný stav vnějšího okolí, které obec nemůže přímo ovlivnit.

SWOT-analýza	Kladné stránky	Záporné stránky
Interní analýza	<i>S (Strengths)</i> Silné stránky Vývoj nových metod, které jsou vhodné pro rozvoj silných stránek společnosti (projektu).	<i>W (Weaknesses)</i> Slabé stránky Odstranění slabin pro vznik nových příležitostí.
Externí analýza	<i>O (Opportunities)</i> Příležitosti Použití silných stránek pro zamezení hrozeb.	<i>T (Threats)</i> Hrozby Vývoj strategií, díky nimž je možné omezit hrozby, ohrožující naše slabé stránky.

S silné stránky	W slabé stránky	O příležitosti	T hrozby
vnitřní faktory		vnější faktory	
+	-	+	-
<ul style="list-style-type: none"> - čistička odpadních vod - dobrá dopravní dostupnost (obec leží na hlavní trase do Morkovic-Slížan a Kroměříže a 8 km od nájezdu na dálnici D1 u Pavlovic u Kojetína) - různorodá základna spolků a sdružení - velký počet kulturních, sportovních a společenských akcí a dodržování tradic - silné sportovní zázemí (fotbalové a multifunkční hřiště) - mateřská škola a 1. stupeň základní školy - vyřešená otázka ohledně svozu a likvidace komunálního odpadu - využívání benefitů, které přináší členství v mikroregionu Morkovsko 	<ul style="list-style-type: none"> - absence cyklostezky mezi místními částmi - nedostatek obecních pozemků vhodných ke směně pro individuální bydlení - nedostatek parkovacích ploch - nevyužívání obecních budov v důsledku nedostatku finančních prostředků na jejich opravu - nedostatek finančních prostředků na modernizaci využívaných obecních budov - špatný stav místních komunikací - nižší bezpečnost silničního provozu z důvodu nedostatku parkovacích ploch - vysloužilé povrchy sportovních hřišť - dosluhující prvky na dětských hřištích - absence domova pro seniory a startovacích bytů pro mladé rodiny - nedostatek volných finančních prostředků z důvodu finančních odškodnění ze strany obce soukromé osobě 	<ul style="list-style-type: none"> - vybudovat lokality pro novou zástavbu rodinných domů, čímž se zvýší počet obyvatel a příjem do obecního rozpočtu za každého nového občana s trvalým pobytem. Také se zvýší pravděpodobnost udržet do budoucna školu a školku - zapojit do spolkové činnosti i mladé lidi - získat externí finanční zdroje na financování oprav obecního majetku - efektivně využít finanční prostředky z rozpočtového určení daní - společně s dalšími obcemi na Morkovsku pracovat na rozvíjení cestovního ruchu, čemuž napomůže vybudování cyklostezky - atraktivní dětská hřiště - zřídit v obci vysokorychlostní internet 	<ul style="list-style-type: none"> - obec leží v jedné z nejméně rozvinutých oblastí Zlínského kraje - odliv mladých rodin z důvodu nedostatku ploch pro výstavbu a za lepšími pracovními příležitostmi do jiných okresů a krajů - absence cestovního ruchu na Morkovsku - nejsou vypsané dotační tituly na investice, které obec nutně potřebuje - stárnutí populace - individualismus dnešní doby způsobuje, že členové spolků stárnou a mladí se nezapojují do chodu obce - nedostatek dětí v základní a mateřské škole - vysoká administrativní zátěž obce - vyšší procentuální finanční spoluúčást při čerpání evropských a státních dotací - velké výkyvy počasí (extrémní sucho, stírání rozdílů mezi ročními obdobími) - nižší finanční prostředky do rozpočtu obce z rozpočtového určení daní způsobené potencionální krizí



Nositel projektu (akce):	OBEC POČENICE-TETĚTICE Počenic 74 768 33 MORKOVICE IČO: 00287601	číslo listu:	1
Okres, kraj:	okres Kroměříž, kraj Zlínský		

Název stavby (akce):	CYKLOSTEZKA POČENICE – TETĚTICE		
Chrakter stavby (akce):	DOPRAVNÍ STAVBA – CYKLOSTEZKA		
Lokalizace stavby:	p. č. 740/128, 740/23, 440/172, 440/171, 440/161, 440/54, 440/84, 440/167, 440/170, 440/162, 440/169, 440/163, 440/168, 440/53, 440/166, 740/12, 740/22, 740/10, 846/120, 846/121, 846/24, 846/28, 846/122, 846/123, 846/22, 846/21, 846/127, 846/82, 846/48, 967/45, 846/130, 967/41, 846/46, 269/1 extravilán katastrálního území Počenic-Tetětice		
Doba realizace:	2020–2027	Charakter akce:	investice
Finanční zajištění:	dotace + vlastní zdroje		

UMÍSTĚNÍ, SPECIFIKACE A ROZSAH AKCE:

Cyklostezka v délce 894,55 metrů bude spojit místní části Počenic a Tetětice. V současné době nevede mezi dvěma částmi žádná komunikace, po které by se lidé bezpečně dostali z Počenic do Tetětice a naopak. I když jsou od sebe obě části vzdálené necelý kilometr, lidé se mohou do druhé části obce bezpečně dostat pouze dopravními prostředky či na kole. Jít pěšky není bezpečné, protože se jedná o silnici II. třídy mezi dvěma částmi obce a vozidla tudy mohou jezdit rychlostí až 90km/h. Cyklostezka by výrazně usnadnila dostupnost obou částí pro všechny obyvatele. Je navržena jak pro pěší, tak pro cyklisty.

Cyklostezka bude napojena na silnici II/428 za místní části Tetětice a bude vyústovat u hřbitova v Počenicích. Bude vedena vpravo podél silnice. Stezka bude plynule navazovat na komunikace v obci. Šířkové uspořádání je 3 metry/2 jízdní pásy v šířce 1 metr a krajnice v šířce 0,5 metrů. Cyklostezka pojme za den 50 cyklistů a 100 chodců.

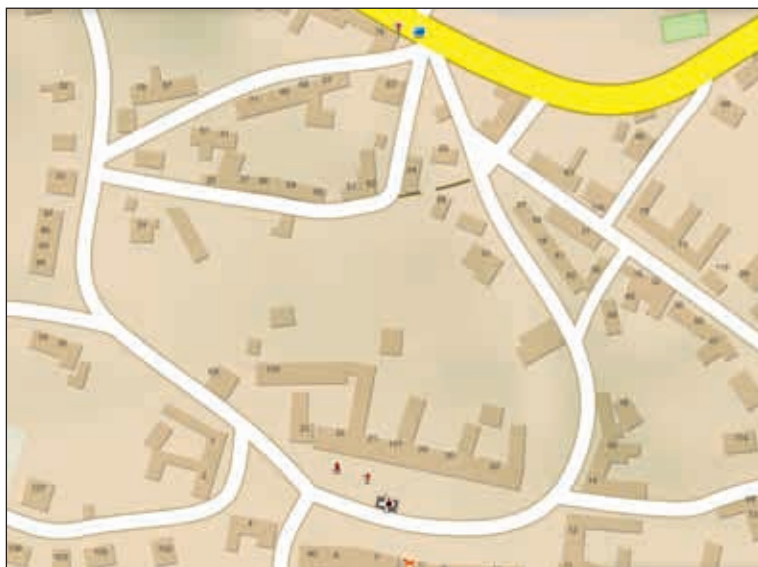
Pozemky, na kterých se bude stezka nacházet, se v současné době využívají jako orná půda.

Aktuální stav ke dni zpracování Rozvojového strategického dokumentu:

Obec má vypracovanou dokumentaci ke stavebnímu řízení z roku 2014.

Na stavbu je vydáno územní rozhodnutí.

Vize je v souladu s územním plánem a prioritami obce.



Nositel projektu (akce):	OBEC POČENICE-TETĚTICE Počenic 74 768 33 MORKOVICE IČO: 00287601	číslo listu: 2
Okres, kraj:	okres Kroměříž, kraj Zlínský	

Název stavby (akce):	PŘEDLAŽBA CHODNÍKŮ V TETĚTICÍCH		
Charakter stavby (akce):	OSTATNÍ KOMUNIKACE		
Lokalizace stavby:	p. č. 280/1, 58, 282/1, 282/2 intravilán katastrálního území Počenic–Tetětice (část Tetětice)		
Doba realizace:	2020–2025	Charakter akce:	investice
Finanční zajištění:	vlastní zdroje		

UMÍSTĚNÍ, SPECIFIKACE A ROZSAH AKCE:

V Tetěticích jsou chodníky v havarijním stavu. Jsou nerovné, dlaždice nedrží na svém místě, když prší, zatéká pod ně voda. Chodníky nejsou bezpečné zejména pro děti a starší obyvatele, kteří se hůře pohybují a orientují. Současné chodníky nespĺňují dnešní technické požadavky ani bezbariérovost.

Řešením je předláždít chodníky. Nejprve se odstraní staré dlaždice, srovná se podloží, chodníky se odvodní, osadí se novými obrubníky a položí se nové dlaždice. Šířka chodníků včetně obrubníků je 1,73 metrů, délka 777 metrů.

AKTUÁLNÍ STAV KE DNI ZPRACOVÁNÍ ROZVOJOVÉHO STRATEGICKÉHO DOKUMENTU:

Vize je v souladu s územním plánem a prioritami obce.



Nositel projektu (akce):	OBEC POČENICE-TETĚTICE Počenice 74 768 33 MORKOVICE IČO: 00287601	číslo listu: 3
Okres, kraj:	okres Kroměříž, kraj Zlínský	

Název stavby (akce):	PŘÍJEZDOVÁ KOMUNIKACE K ZÁSTAVBĚ ŘADOVÝCH DOMŮ		
Charakter stavby (akce):	PLOCHY DOPRAVNÍ INFRASTRUKTURY – SILNIČNÍ DOPRAVA		
Lokalizace stavby:	p. č. 66 intravilán katastrálního území Počenice-Tetětice (část Počenice)		
Doba realizace:	2020–2027	Charakter akce:	investice
Finanční zajištění:	dotace + vlastní zdroje		
UMÍSTĚNÍ, SPECIFIKACE A ROZSAH AKCE:			
<p>Komunikaci v délce 350 metrů využívají obyvatelé řadových domů od čísla popisného 178 po 181. Současný stav cesty je velmi špatný, povrch je nerovný, jedná se o vydrolený beton s kamením.</p> <p>Špatný stav komunikace komplikuje i zimní údržbu.</p>			
AKTUÁLNÍ STAV KE DNI ZPRACOVÁNÍ ROZVOJOVÉHO STRATEGICKÉHO DOKUMENTU:			
Vize je v souladu s územním plánem a prioritami obce.			



Nositel projektu (akce):	OBEC POČENICE-TETĚTICE Počenice 74 768 33 MORKOVICE IČO: 00287601	číslo listu: 4
Okres, kraj:	okres Kroměříž, kraj Zlínský	

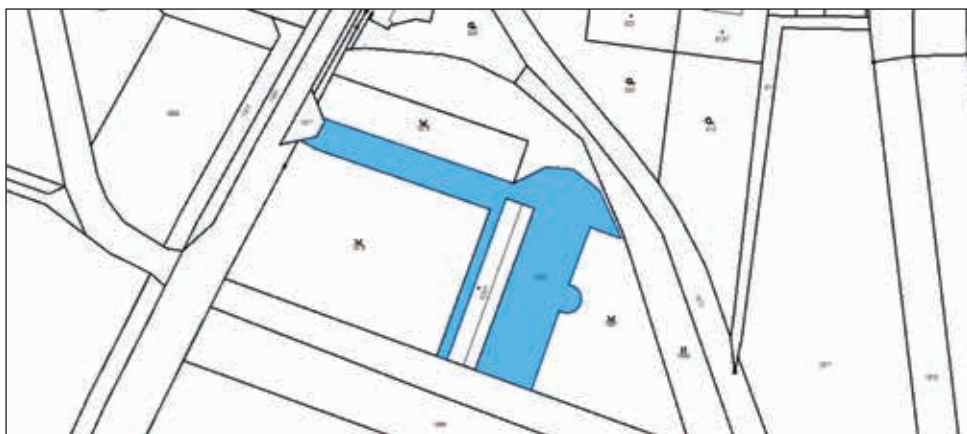
Název stavby (akce):	REVITALIZACE RYBNÍKA		
Charakter stavby (akce):	UMĚLÁ VODNÍ PLOCHA		
Lokalizace stavby:	p. č. 992 intravilán katastrálního území Počenice-Tetětice (část Tetětice)		
Doba realizace:	2020–2027	Charakter akce:	investice
Finanční zajištění:	dotace		

UMÍSTĚNÍ, SPECIFIKACE A ROZSAH AKCE:

V místní části Tetětice se nacházejí dva rybníky. Jeden z nich s názvem Haná kdysi sloužil jako přirozená zásobárna vody. Postupem času, a to zejména vlivem suchého počasí v několika posledních letech, téměř vyschnul. Je zarostlý rákosím a vody je v něm po kotníky. Proto chce obec rybník obnovit. Bude potřeba jej vybagrovat, odvézt přebytečné bahno a hlínu a vyhloubit jej. Tím pádem v něm bude zase více vody. Rybník tak bude opět sloužit k přirozenému zadržování vody v krajině a jako napajedlo pro zvěř. Zároveň je budou lidé využívat jako místo k procházkám a odpočinku. Rybník je dobře dostupný po polní cestě.

AKTUÁLNÍ STAV KE DNI ZPRACOVÁNÍ ROZVOJOVÉHO STRATEGICKÉHO DOKUMENTU:

Akce je v souladu s prioritami obce a územním plánem.



Nositel projektu (akce):	OBEC POČENICE-TETĚTICE Počenice 74 768 33 MORKOVICE IČO: 00287601	číslo listu: 5
Okres, kraj:	okres Kroměříž, kraj Zlínský	

Název stavby (akce):	„OŘECHÁČ“		
Druh pozemku (stavby):	ZASTAVĚNÁ PLOCHA A NÁDVORÍ, OSTATNÍ PLOCHA		
Lokalizace stavby:	p. č. 529/1, 1880 intravilán katastrálního území Počenice-Tetětice (část Počenice)		
Doba realizace:	2020–2027	Charakter akce:	investice
Finanční zajištění:	vlastní zdroje + dotace		

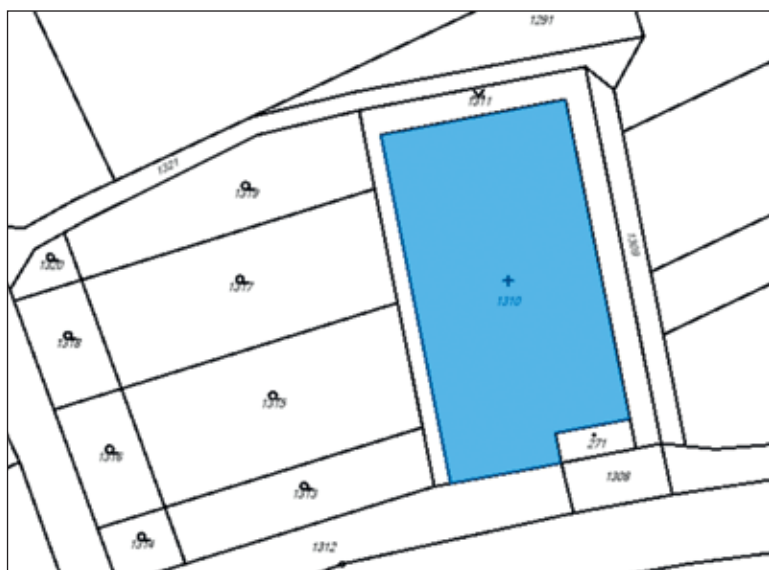
UMÍSTĚNÍ, SPECIFIKACE A ROZSAH AKCE:

Jedná se o obecní areál mimo zastavěnou část. Využívá se při obecních i soukromých akcích, konají se tady koncerty, zábavy, dětské dny a další společenské akce.

Taneční kolo, kryté pódium i sociální zařízení obec v minulosti opravila vlastními zaměstnanci, je však potřeba udělat rozsáhlejší opravy na budově. Je nutné udělat opláštění, novou střechu, kuchyňku a podlahy. Ve vnějších prostorách je potřeba dokoupit více laviček, stolů, mobiliář a rekonstrukci potřebuje i příjezdová cesta k areálu. Pod areálem jsou plochy, které se dají využít jako parkovací.

AKTUÁLNÍ STAV KE DNI ZPRACOVÁNÍ ROZVOJOVÉHO STRATEGICKÉHO DOKUMENTU:

Projekt je v souladu s územním plánem a prioritami obce.



Nositel projektu (akce):	OBEC POČENICE-TETĚTICE Počenice 74 768 33 MORKOVICE IČO: 00287601	číslo listu: 6
Okres, kraj:	okres Kroměříž, kraj Zlínský	

Název stavby (akce):	STAVBA NOVÉ HŘBITOVNÍ ZDI		
Charakter stavby (akce):	VEŘEJNÉ POHŘEBIŠTĚ		
Lokalizace stavby:	p. č. 1310 intravilán katastrálního území Počenice-Tetětice (část Počenice)		
Doba realizace:	2020–2027	Charakter akce:	investice
Finanční zajištění:	dotace		
UMÍSTĚNÍ, SPECIFIKACE A ROZSAH AKCE:			
<p>Veřejné pohřebiště leží nad fotbalových hřištích a není nijak chráněno proti povětrnostním podmínkám. V jeho okolí nejsou stromy a leží v mírném kopečku. Zejména v zimě a v létě brání nepříznivé počasí pozůstalým navštívit hroby. Při sněhové vánici jsou hrobová místa zasypaná sněhem, při vichřici a prudkém dešti dochází k odvátí a poškození pietní výzdoby. Nová hřbitovní zeď má tak být namísto stávajícího drátěného plotu, který hřbitov dostatečně nechrání před povětrnostními podmínkami.</p>			
AKTUÁLNÍ STAV KE DNI ZPRACOVÁNÍ ROZVOJOVÉHO STRATEGICKÉHO DOKUMENTU:			
Akce je v souladu s prioritami obce.			



Nositel projektu (akce):	OBEC POČENICE-TETĚTICE Počenice 74 768 33 MORKOVICE IČO: 00287601	číslo listu: 7
Okres, kraj:	okres Kroměříž, kraj Zlínský	

Název stavby (akce):	VÍCEÚČELOVÉ TĚLOVÝCHOVNÉ ZAŘÍZENÍ		
Charakter stavby (akce):	BUDOVA OBČANSKÉHO VYBAVENÍ		
Lokalizace stavby:	p. č. 412 intravilán katastrálního území Počenice-Tetětice (část Počenice)		
Doba realizace:	2020–2027	Charakter akce:	investice
Finanční zajištění:	dotace		

UMÍSTĚNÍ, SPECIFIKACE A ROZSAH AKCE:

Budova se stavěla v akci Z. Obec ji využívá například při besedách s občany, koncerech, plesech a stejně tak slouží i místním spolkům a organizacím, které ji využívají pro svou činnost. Objekt neprošel žádnou zásadní rekonstrukcí, pouze drobnými opravami. Budova je tak morálně opotřebená. Je potřeba udělat nové rozvody, vyměnit stávající kotle, objekt zateplit a opravit střechu. Rekonstrukci potřebuje i sociální zařízení a podlahy. Obec chce vybudovat i sprchy, protože zde v zimě probíhají tréninky sportovních oddílů a také bufet, který se využije při pořádání plesů a zábav.

AKTUÁLNÍ STAV KE DNI ZPRACOVÁNÍ ROZVOJOVÉHO STRATEGICKÉHO DOKUMENTU:

Akce je v souladu s prioritami obce a územním plánem.



Nositel projektu (akce):	OBEC POČENICE-TETĚTICE Počenice 74 768 33 MORKOVICE IČO: 00287601	číslo listu: 8
Okres, kraj:	okres Kroměříž, kraj Zlínský	

Název stavby (akce):	PŘÍJEZDOVÁ KOMUNIKACE K RODINNÝM DOMŮM		
Charakter stavby (akce):	OSTATNÍ KOMUNIKACE		
Lokalizace stavby:	p. č. 1330 intravilán katastrálního území Počenice-Tetětice (část Počenice)		
Doba realizace:	2020–2027	Charakter akce:	investice
Finanční zajištění:	dotace		

UMÍSTĚNÍ, SPECIFIKACE A ROZSAH AKCE:

Úsek zpevněné polní cesty o rozloze 742 m² se nachází za fotbalovým hřištěm v Počenicích a vede k šesti rodinným domům. Cesta se v minulosti zavezla recyklátem, který se však drolí a při prudkých deštích jej splachuje voda do obecní kanalizace.

Je potřeba odstranit recyklát a přebytečnou zeminu, položit nový asfaltový povrch včetně obrubníků a také zajistit odvodnění silnice při prudkých deštích.

AKTUÁLNÍ STAV KE DNI ZPRACOVÁNÍ ROZVOJOVÉHO STRATEGICKÉHO DOKUMENTU:

Akce je v souladu s prioritami obce a územním plánem.



Budova Mateřské školy v Tetětících.



Nositel projektu (akce):	OBEC POČENICE-TETĚTICE Počenice 74 768 33 MORKOVICE IČO: 00287601	číslo listu: 9
Okres, kraj:	okres Kroměříž, kraj Zlínský	

Název stavby (akce):	OPRAVY BUDOV ZÁKLADNÍ A MATEŘSKÉ ŠKOLY		
Charakter stavby (akce):	Budovy občanské vybavenosti		
Lokalizace stavby:	p. č. 281/1 (Počenice), 102 (Tetětice) intravilán katastrálního území Počenice-Tetětice		
Doba realizace:	2020–2025	Charakter akce:	investice
Finanční zajištění:	dotace + vlastní zdroje		
UMÍSTĚNÍ, SPECIFIKACE A ROZSAH AKCE:			
<p>Základní škola je v Počenicích od roku 1788, nová budova byla postavena v roce 1886. Mateřská škola v Tetětících je odloučené pracoviště základní školy, pod kterou spadá. Pro obec je prioritní udržet v místních částech školu i školku. Kromě populačního úbytku se obec potýká i se stavem obou budov, na kterých se podepisuje jejich stáří. Na obou objektech je špatná střecha, je potřeba vyměnit kotle, včetně trubek rozvádějící teplo. V základní škole se v některých třídách musí vyměnit podlahy a zrekonstruovat výdejnu stravy pro děti včetně sociálního zařízení. Také je potřeba odvlhčit zdivo. Pro děti chce obec zřídit přírodní učebnu.</p>			
AKTUÁLNÍ STAV KE DNI ZPRACOVÁNÍ ROZVOJOVÉHO STRATEGICKÉHO DOKUMENTU:			
<p>Základní škola prošla v roce 2008 částečnou rekonstrukcí, kdy byla budova zateplena, a došlo k výměně oken. Na budově mateřské školy byla zase v roce 2019 ošetřena fasáda, včetně penetrace a nového nátěru z důvodu vlhkosti a následných plísní.</p>			
Vize je v souladu s prioritami obce i s územním plánem.			



Nositel projektu (akce):	OBEC POČENICE-TETĚTICE Počenice 74 768 33 MORKOVICE IČO: 00287601	číslo listu: 10
Okres, kraj:	okres Kroměříž, kraj Zlínský	

Název stavby (akce):	OBNOVA PRVKŮ NA DĚTSKÝCH HŘIŠTÍCH		
Charakter stavby (akce):	PLOCHA PRO TĚLOVÝCHOVU A SPORT		
Lokalizace stavby:	p. č. 418 (Počenice), 20 (Tetětice) intravilán katastrálního území Počenice-Tetětice		
Doba realizace:	2020–2027	Charakter akce:	investice
Finanční zajištění:	dotace + vlastní zdroje		

UMÍSTĚNÍ, SPECIFIKACE A ROZSAH AKCE:

V obou místních částech je pro děti po jednom hřišti. Postupem času obec z vlastních finančních prostředků vysloužilé herní prvky nahradila jinými, nicméně stále jsou na hřištích prvky, které budou v blízké době taktéž dosluhovat. Obec má zájem na tom, aby na hřištích byly prvky, které odpovídají bezpečnostním standardům dnešní doby, a zároveň chce malým dětem zajistit možnost trávit volný čas se svými kamarády venku.

AKTUÁLNÍ STAV KE DNI ZPRACOVÁNÍ ROZVOJOVÉHO STRATEGICKÉHO DOKUMENTU:

Akce je v souladu s prioritami obce a s územním plánem.



Vizualizace vzhledu budovy po budoucí rekonstrukci.



Nositel projektu (akce):	OBEC POČENICE-TETĚTICE Počenice 74 768 33 MORKOVICE IČO: 00287601	číslo listu: 11
Okres, kraj:	okres Kroměříž, kraj Zlínský	

Název stavby (akce):	REKONSTRUKCE BUDOVY BÝVALÉ HOSPODY		
Charakter stavby (akce):	STAVBA OBČANSKÉ VYBAVENOSTI + ZASTAVĚNÁ PLOCHA A NÁDVORÍ		
Lokalizace stavby:	p. č. 252, 253 intravilán katastrálního území Počenice–Tetětice (část Tetětice)		
Doba realizace:	2020–2027	Charakter akce:	investice
Finanční zajištění:	vlastní zdroje + dotace		

UMÍSTĚNÍ, SPECIFIKACE A ROZSAH AKCE:

Jedná se o budovu v majetku obce, která dříve sloužila jako hospoda. Dnes je objekt nevyužívaný a chátrá. Nedostatky budovy odpovídají jejímu stáří a tomu, že je budova prázdná a nevytápěná. V projektu se počítá s bouracími pracemi v dvorním traktu, kde vznikne nová přístavba, která bude navazovat na stávající dům. Dojde k výměně oken a dveří, zateplení fasády a celého objektu, výměně střechy a všech vnitřních rozvodů. V prvním nadzemním podlaží bude přísálí, pódium, výčep, kuchyň, sklady, sociální a technické zázemí a obchodní prostory. V patře budou byty nebo společenské prostory. Budova bude využívána jako společenské a kulturní zázemí pro místní obyvatele.

Navrhované opravy budou splňovat dnešní technické standardy.

AKTUÁLNÍ STAV KE DNI ZPRACOVÁNÍ ROZVOJOVÉHO STRATEGICKÉHO DOKUMENTU:

Už v roce 2014 si obec nechala zpracovat případovou studii k projektové dokumentaci na využití objektu včetně vizualizace a rozpočtu.

Vize je v souladu s územním plánem a prioritami obce.



Nositel projektu (akce):	OBEC POČENICE-TETĚTICE Počenicetětics 74 768 33 MORKOVICE IČO: 00287601	číslo listu: 12
Okres, kraj:	okres Kroměříž, kraj Zlínský	

Název stavby (akce):	ČIŠTĚNÍ, IMPREGNACE A NÁTĚR FASÁDY BUDOVY ZÁKLADNÍ ŠKOLY		
Charakter stavby (akce):	VEŘEJNÁ BUDOVA OBČANSKÉ VYBAVENOSTI		
Lokalizace stavby:	p. č. 281/1 intravilán katastrálního území Počenicetětics (část Počenicetětics)		
Doba realizace:	2020–2027	Charakter akce:	investice
Finanční zajištění:	vlastní zdroje		

UMÍSTĚNÍ, SPECIFIKACE A ROZSAH AKCE:

Budova prošla částečnou rekonstrukcí v roce 2008, kdy došlo k jejímu zateplení a výměně oken. Fasáda budovy Základní školy Počenicetětics už jeví známky znečištění. Proto dojde k čištění organických nečistot, likvidaci mechů a řas, okna a malé plochy budou naimpregnované. Dojde i k oplachu fasády, její penetraci a na závěr bude natřena silikonovou barvou v několika vrstvách.

AKTUÁLNÍ STAV KE DNI ZPRACOVÁNÍ ROZVOJOVÉHO STRATEGICKÉHO DOKUMENTU:

Vize je v souladu s územním plánem a prioritami obce.



Nositel projektu (akce):	OBEC POČENICE-TETĚTICE Počenice 74 768 33 MORKOVICE IČO: 00287601	číslo listu: 13
Okres, kraj:	okres Kroměříž, kraj Zlínský	

Název stavby (akce):	STAVBA NOVÉ HASIČSKÉ ZBRJNJICE		
Charakter stavby (akce):	BUDOVA OBČANSKÉ VYBAVENOSTI		
Lokalizace stavby:	p. č. 180/3 intravilán katastrálního území Počenice-Tetětice (část Počenice)		
Doba realizace:	2020–2030	Charakter akce:	investice
Finanční zajištění:	dotace + vlastní zdroje		

UMÍSTĚNÍ, SPECIFIKACE A ROZSAH AKCE:

Stávající hasičská zbrojnice v Počenicích stojí na p. č. 175/3. Obec má k dispozici parcelu číslo 180/3 za obecním úřadem, která by byla vhodná pro stavbu nové hasičské zbrojnice. Současná budova už nevyhovuje potřebám hasičů, nemají potřebné zázemí, jako jsou šatny či klubovna. Obec má zřízenou zásahovou jednotku hasičů, kteří potřebují prostory pro uložení zásahového vybavení, obleků a další techniky. Ve zbrojnici také není prostor, kde by se hasiči mohli scházet, pořádat kurzy či školení a mít zázemí pro mladé členy. Dispozice budovy neumožňuje rozšíření stávající zbrojnice, proto obec postaví novou. Současná zbrojnice se pak využije jako sklad obecní techniky.

AKTUÁLNÍ STAV KE DNI ZPRACOVÁNÍ ROZVOJOVÉHO STRATEGICKÉHO DOKUMENTU:

Akce je v souladu s prioritami obce a s územním plánem.

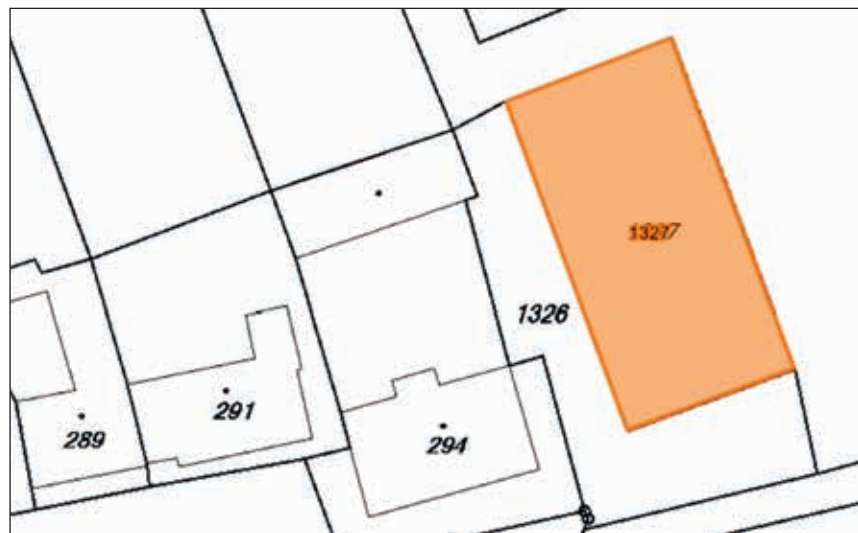


Nositel projektu (akce):	OBEC POČENICE-TETĚTICE Počenice 74 768 33 MORKOVICE IČO: 00287601	číslo listu: 14
Okres, kraj:	okres Kroměříž, kraj Zlínský	

Název stavby (akce):	OPRAVA KOMUNIKACE V CENTRU OBCE		
Charakter stavby (akce):	OSTATNÍ KOMUNIKACE		
Lokalizace stavby:	p. č. 548/1 intravilán katastrálního území Počenice-Tetětice (část Počenice)		
Doba realizace:	2020–2027	Charakter akce:	investice
Finanční zajištění:	dotace		
UMÍSTĚNÍ, SPECIFIKACE A ROZSAH AKCE:			
<p>Komunikace se nachází v centru obce podél hlavní silnice od základní školy směrem k obecnímu úřadu. Slouží jako příjezdová cesta k řadě rodinných domů. Silnice je už na mnoha místech vydrolená, jsou v ní velké výtluky a řidiči musejí rychlost jízdy přizpůsobit stavu vozovky.</p> <p>Je potřeba odstranit drolicí se povrch vozovky a nahradit jej novým včetně obrubníků a odvodových žlabů.</p>			
AKTUÁLNÍ STAV KE DNI ZPRACOVÁNÍ ROZVOJOVÉHO STRATEGICKÉHO DOKUMENTU:			
Akce je v souladu s prioritami obce a územním plánem.			



Hřiště s umělým povrchem v Počenicích se nachází naproti kostela.



Nositel projektu (akce):	OBEC POČENICE-TETĚTICE Počenice 74 768 33 MORKOVICE IČO: 00287601	číslo listu: 15
Okres, kraj:	okres Kroměříž, kraj Zlínský	

Název stavby (akce):	VÝMĚNA POVRCHU S UMĚLÝM TRÁVNÍKEM NA MULTIFUNKČNÍCH HŘIŠTÍCH V OBOU MÍSTNÍCH ČÁSTECH		
Charakter stavby (akce):	SPORTOVIŠTĚ A REKREAČNÍ PLOCHA		
Lokalizace stavby:	p. č. 1327 (Počenice), část 284/10 (Tetětice) intravilán katastrálního území Počenice-Tetětice		
Doba realizace:	2020–2027	Charakter akce:	investice
Finanční zajištění:	dotace + vlastní zdroje		

UMÍSTĚNÍ, SPECIFIKACE A ROZSAH AKCE:

V obou místních částech je zázemí pro sport v podobě multifunkčních hřišť. Místní obyvatelé tak mohou hrát volejbal, nohejbal, tenis, kopanou a další sporty. Povrchy obou hřišť však už dosluhují, umělý povrch už je opotřeбенý užíváním, odvodnění není zcela funkční, povrchy už prorůstají mechem a zašlapují se do nich různé nečistoty. Pro komfortní použití je potřeba vyměnit nový povrch včetně odvodu srážkových vod.

AKTUÁLNÍ STAV KE DNI ZPRACOVÁNÍ ROZVOJOVÉHO STRATEGICKÉHO DOKUMENTU:

Obec prozatím nechala na své náklady povrchy vyčistit.
Vize je v souladu s prioritami obce i územním plánem.



Nositel projektu (akce):	OBEC POČENICE-TETĚTICE Počenice 74 768 33 MORKOVICE IČO: 00287601	číslo listu:
Okres, kraj:	okres Kroměříž, kraj Zlínský	16

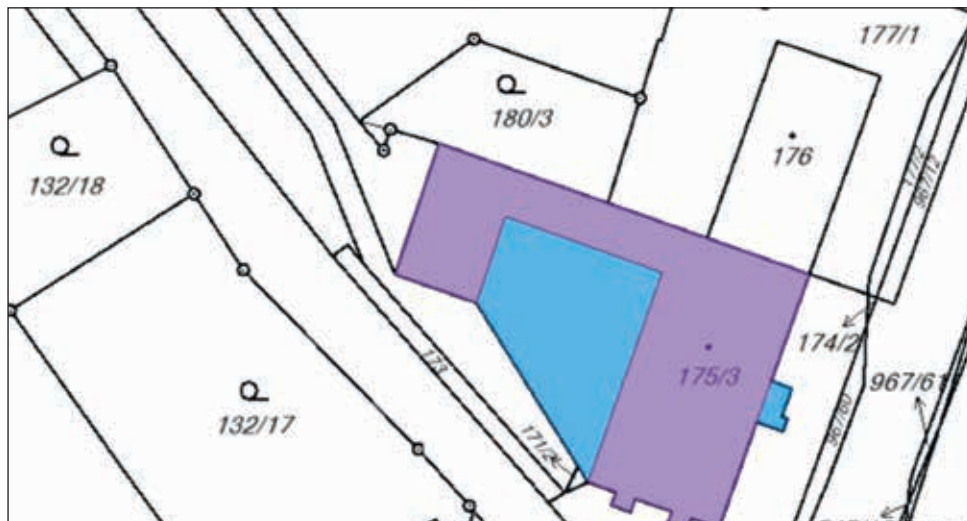
Název stavby (akce):	OPRAVA HŘBITOVNÍ ZDI A MÁRNICE		
Charakter stavby (akce):	OSTATNÍ PLOCHA, ZASTAVĚNÁ PLOCHA		
Lokalizace stavby:	p. č. 300/1, 300/2 intravilán katastrálního území Počenic-Tetetic (část Počenice)		
Doba realizace:	2020–2027	Charakter akce:	investice
Finanční zajištění:	dotace		

UMÍSTĚNÍ, SPECIFIKACE A ROZSAH AKCE:

Jedná se o hřbitovní zeď u kostela svatého Bartoloměje. U kostela je i veřejné pohřebiště, na které se však už desítky let nepohřbívá. V areálu je i malá stavba, která se v minulosti používala jako márnice. Na rozdíl od kostela neprošla obvodová zeď hřbitova v posledních desítkách let žádnou zásadnější rekonstrukcí. Zídka je na některých místech vlhká, opadává, zdivo se drolí a je popraskané. Budova márnice také potřebuje kompletní rekonstrukci – opravit interiér, fasádu i střechu.

AKTUÁLNÍ STAV KE DNI ZPRACOVÁNÍ ROZVOJOVÉHO STRATEGICKÉHO DOKUMENTU:

Akce je v souladu s prioritami obce a územním plánem



Nositel projektu (akce):	OBEC POČENICE-TETĚTICE Počenice 74 768 33 MORKOVICE IČO: 00287601	číslo listu: 17
Okres, kraj:	okres Kroměříž, kraj Zlínský	

Název stavby (akce):	GARÁŽE NA OBECNÍ TECHNIKU		
Charakter stavby (akce):	ZEMĚDĚLSKÝ PŮDNÍ FOND		
Lokalizace stavby:	p. č. 180/3 intravilán katastrálního území Počenice-Tetětice		
Doba realizace:	2020–2027	Charakter akce:	investice
Finanční zajištění:	dotace + vlastní zdroje		

UMÍSTĚNÍ, SPECIFIKACE A ROZSAH AKCE:

V současné době je obecní technika umístěna ve dvoře obecního úřadu nebo v prostorách obecní hasičské zbrojnice. Prostory ve zbrojnici nejsou dostatečně velké, aby se do nich vešla objemná technika, dvůr není krytý, a proto není drahá technika chráněna proti povětrnostním podmínkám. Z toho důvodu považuje vedení obce za důležité mít samostatný prostor, do kterého se vejde veškerá obecní technika, a který bude splňovat požadavky technického zázemí a ochrany.

AKTUÁLNÍ STAV KE DNI ZPRACOVÁNÍ ROZVOJOVÉHO STRATEGICKÉHO DOKUMENTU:

Akce je v souladu s prioritami obce.

Nositel projektu (akce):	OBEC POČENICE-TETĚTICE Počenice 74 768 33 MORKOVICE IČO: 00287601	číslo listu: 18
Okres, kraj:	okres Kroměříž, kraj Zlínský	

Název stavby (akce):	PARKOVACÍ A ODSTAVNÉ PLOCHY		
Charakter stavby (akce):	VEŘEJNÁ PROSTRANSTVÍ		
Lokalizace stavby:	p. č. viz územní plán intravilán katastrálního území Počenice-Tetětice		
Doba realizace:	2020–2027	Charakter akce:	investice
Finanční zajištění:	dotace		
<p>UMÍSTĚNÍ, SPECIFIKACE A ROZSAH AKCE:</p> <p>S nárůstem automobilové dopravy se obec potýká s nedostatkem parkovacích míst. Dnes už je běžné, že jedna rodina vlastní i několik automobilů a kapacita garáže či vjezdu jim nestačí. Proto nemají kde parkovat a auta nechají stát v ulici před domem. Některé ulice jsou však samy o sobě úzké, a když v nich stojí zaparkovaná auta, blokují průjezd ostatním, a tím je snížena bezpečnost silničního provozu. Navíc mezi odstavenými auty těžko projede záchranná služba či hasiči. Odstavné plochy by tak výrazně přispěly k bezpečnosti silničního provozu v obci a ulehčily dopravě.</p>			
<p>AKTUÁLNÍ STAV KE DNI ZPRACOVÁNÍ ROZVOJOVÉHO STRATEGICKÉHO DOKUMENTU:</p> <p>Akce je v souladu s prioritami obce a územním plánem.</p>			

Nositel projektu (akce):	OBEC POČENICE-TETĚTICE Počenice 74 768 33 MORKOVICE IČO: 00287601	číslo listu: 19
Okres, kraj:	okres Kroměříž, kraj Zlínský	

Název stavby (akce):	DOMOV PRO SENIORY		
Charakter stavby (akce):	BUDOVA OBČANSKÉ VYBAVENOSTI		
Lokalizace stavby:	p. č. viz územní plán intravilán katastrálního území Počenice-Tetětice		
Doba realizace:	2020–2027	Charakter akce:	investice
Finanční zajištění:	dotace		
<p>UMÍSTĚNÍ, SPECIFIKACE A ROZSAH AKCE:</p> <p>Jak populace obecně stárne, je v obci mnoho seniorů, kteří žijí v rodinných domech. Často v nich však už zůstali sami a je pro ně těžké starat se o nemovitost a financovat ji. Chtěli by v Počenicích-Tetětících zůstat žít, mnohdy by rádi i prodali své domy, ale nemají kam jít bydlet a do domů pro seniory v okolních obcích a městech nechtějí a navíc je všude pořadník, kde se čeká i několik let. Proto se senioři stále častěji obrací na vedení obce s tím, že by uvítali, kdyby ve vesnici byl domov pro seniory. Obec do budoucna toto řešení zvažuje, protože počet obyvatel seniorského věku bude stoupat.</p>			
<p>AKTUÁLNÍ STAV KE DNI ZPRACOVÁNÍ ROZVOJOVÉHO STRATEGICKÉHO DOKUMENTU:</p> <p>Akce je v souladu s prioritami obce.</p>			

Nositel projektu (akce):	OBEC POČENICE-TETĚTICE Počenice 74 768 33 MORKOVICE IČO: 00287601	číslo listu: 20
Okres, kraj:	okres Kroměříž, kraj Zlínský	

Název stavby (akce):	STARTOVACÍ BYTY		
Charakter stavby (akce):	BUDOVA OBČANSKÉ VYBAVENOSTI		
Lokalizace stavby:	p. č. viz územní plán intravilán katastrálního území Počenice-Tetětice		
Doba realizace:	2020–2027	Charakter akce:	investice
Finanční zajištění:	dotace		
<p>UMÍSTĚNÍ, SPECIFIKACE A ROZSAH AKCE:</p> <p>V současné době je v obci nedostatek pozemků, které by bylo možné v blízké budoucnosti využít pro stavbu rodinných domů. Mladí lidé tak nemají kde bydlet a uvažují, že z vesnice odejdou jinam, právě za lepší dostupností pozemků a bytů. Proto vedení obce plánuje vybudovat startovací byty, které by mladým rodinám pomohly překlenout období, než budou v obci dostupné pozemky pro individuální výstavbu. Udržení mladých je velmi důležité pro její budoucí rozvoj, chod základní a mateřské školy i společenského života.</p>			
<p>AKTUÁLNÍ STAV KE DNI ZPRACOVÁNÍ ROZVOJOVÉHO STRATEGICKÉHO DOKUMENTU:</p> <p>Akce je v souladu s prioritami obce.</p>			

Nositel projektu (akce):	OBEC POČENICE-TETĚTICE Počenice 74 768 33 MORKOVICE IČO: 00287601	číslo listu: 21
Okres, kraj:	okres Kroměříž, kraj Zlínský	

Název stavby (akce):	VYBUDOVÁNÍ BIOCENTER A BOKORIDORŮ		
Charakter stavby (akce):	PLOCHY KRAJINNÉ ZELENĚ		
Lokalizace stavby:	p. č. viz územní plán intravilán a extravilán katastrálního území Počenice-Tetětice		
Doba realizace:	2020–2027	Charakter akce:	investice
Finanční zajištění:	dotace		
<p>UMÍSTĚNÍ, SPECIFIKACE A ROZSAH AKCE:</p> <p>Projekt má za úkol posílit přirozené funkce krajiny. V minulosti byly na každém lánu meze a remízky, které snižovaly vodní a půdní erozi a poskytovaly útočiště mnoha živočichům. Během desetiletí se však ráz krajiny změnil, meze se rozoraly a navíc republiku v posledních letech sužují sucha. Proto chce obec využít dotační tituly, díky kterým se má zlepšit schopnost krajiny zadržovat vodu. Součástí projektů budou polní cesty, vsakovací tůňky, větrolamy, meze, remízky, stromořadí a zeleň.</p>			
<p>AKTUÁLNÍ STAV KE DNI ZPRACOVÁNÍ ROZVOJOVÉHO STRATEGICKÉHO DOKUMENTU:</p> <p>Vize je v souladu s prioritami obce a s územním plánem.</p>			

OBSAH

analytická část (str. 2–6)

SWOT analýza (str. 7–8)

návrhová část budoucích investic (str. 9–29)

SEZNAM VSTUPNÍCH PODKLADŮ

– katastrální mapa

– Územní plán Obce Počenice-Tetětice

– Obecní úřad Počenice-Tetětice

– fotodokumentace (foto Jana Hlavinková, OÚ Počenice-Tetětice)

– mapy.cz

– Analýza a prognóza demografického vývoje obcí ve správním obvodu Zlínského kraje (2017)

– Český statistický úřad